

Bekendtgørelse om fredningsbælter ved en del af Sjællands vandløb

I medfør af §§ 30 og 31, § 32, stk. 1, og § 130, stk. 2, og 4, i lov om fiskeri og fiskeopdræt, jf. lovbekendtgørelse nr. 372 af 26. april 2006, som senest ændret ved lov nr. 317 af 31. marts 2007 og efter bemyndigelse fastsættes:

§ 1. Fiskeri må ikke udøves inden for de i §§ 3-14 fastsatte fredningsbælter.

§ 2. I denne bekendtgørelse forstås ved »bundmedefiskeri«: Fiskeri med lette håndredskaber bestående af en line med et forfang med maksimalt 3 kroge og et synk. Der må anvendes agn.

Stk. 2. De i §§ 3, 4, 5, 6, 7, 8, 9 og 13 anførte numre angiver det pågældende vandløbs vandløbsnummer efter Danmarks Fiskeriundersøgelses udsætningsplaner.

§ 3. Ved følgende vandløbs udløb er der fastsat helårlige fredningsbælter, der omfatter vandområdet i havet inden for en afstand af 500 m fra udløbet ved almindeligt dagligt højvande:

Højbro Å	02-01
Esrum Å	02-04
Nivå	02-11
Skensved Å	05-05
Vedskølle Å/Sortbækken	05-10
Tryggevælde Å	05-11
Vivede Mølleå	05-18
Fakse Å	05-19
Herredsbæk	05-21
Krobæk	05-22
Rødlersbæk	05-23
Even Å	05-24
Tubæk Å	05-25

Langerøds Bæk	05-29
Mern Å	05-31
Lollikebæk	07-04
Stensby Møllebæk	07-05
Saltø Å	06-21
Tude Å	06-05
Halleby Å, Flaskens udløb	04-19
Sukkerkanalen	04-19
Bregninge Å	04-11
Lejes Rende/Hellig Rende	03-17
Langvad Å	03-15
Maglemose Å	03-11
Hove Å	03-10
Værebros Å	03-09

§ 4. Ved følgende vandløbs udløb er der fastsat helårlige fredningsbælter, der omfatter vandområdet i havet inden for en afstand af 500 m fra udløbet ved almindeligt dagligt højvande:

Søborg Kanal (Gilleleje-Havn)	02-03
Kikhannerende (Vedbæk-Havn)	02-13
Køge Å (Køge Havn)	05-08
Sillebro Å (Marebæk Havn)	03-07

Stk. 2. Uanset stk. 1 er det i de nævnte fredningsbælter, som omfatter havneanlæg, tilladt at drive bundmedefiskeri, hvis det i øvrigt ifølge anden lovgivning ikke er forbudt.

§ 5. I perioden fra den 16. september til og med den 15. marts er der ved følgende vandløbs udløb fastsat et fredningsbælte, der omfatter vandområdet i havet inden for en afstand af 500 m, for Rønnebæk dog kun inden for en afstand af 50 m, fra udløbet ved almindeligt dagligt højvande:

Orebjerg Rende	02-02
Pandehave Å	02-05
Stenshave Bæk	05-30
Keldemose Bæk	07-02
Langebæk Møllebæk	07-03
Bakkebølle Bæk	07-06
Vintersbølle Bæk	07-07
Rønnebæk	06-24

§ 6. I perioden fra den 16. september til og med den 30. april er der af hensyn til aborre ved følgende vandløbs udløb fastsat et fredningsbælte, der omfatter vandområdet i havet inden for en afstand af 500 m fra udløbet ved almindeligt dagligt højvande:

Fuglebæk	06-30
----------	-------

§ 7. Ved udløbet af Græse Å (vandløbsnr. 03-06) og Havelse Å (vandløbsnr. 03-05) er der fastsat et fælles helårligt fredningsbælte, der omfatter vandområdet i havet øst for en linje fra Myrbjerg pynten til Topsøe pynten, jf. bilag 1.

§ 8. Ved udløbet af Fladsåen (vandløbsnr. 06-25) er der fastsat et helårligt udvidet fredningsbælte, der omfatter vandområdet Fladstrand, som afgrænses således:

- 1) Mod nord af broen, der forbinder Sjælland med Gavnø, og
- 2) mod syd i Karlsgab, og
- 3) et område i Krageholms Strøm fra det smalleste sted i Karlsgab og 800 m ud, jf. bilag 2.

Stk. 2. I tilknytning til det i stk. 1 nævnte vandområde er der fastsat et helårligt fredningsbælte, som mod nord er afgrænset af en lige linje 100° vinkelret fra kysten ved den gamle skibsbro ved Gavnø Hoved (55°11'45" N - 11°43'53" Ø) til kysten på Sjælland og mod syd af broen, der forbinder Sjælland med Gavnø, jf. bilag 2.

§ 9. Ved udløbet af Suså/Næstved Havnekanal (vandløbsnr. 06-22) er der fastsat et helårligt fredningsbælte, der omfatter det trekantede vandområde inden for rette linjer mellem indsejlingen til Pouls Vig Havn, nordspidsen af Gavnø og kanten af golfbanen ved Stenbæksholm, jf. bilag 3.

§ 10. I Næstved Havn er der fastsat et helårligt fredningsbælte, der omfatter vandområdet, regnet fra Suså's udløb i Vendeassinet og 300 m mod syd, jf. bilag 4.

Stk. 2. Uanset stk. 1, er det i fredningsbæltet i Næstved Havn tilladt at drive bundmedefiskeri.

§ 11. I Skælskør Havn, i kanalen mellem fjorden og overnoret samt i en del af overnoret er der fastsat et helårligt fredningsbælte, afgrænset mod fjorden af en ret linje fra det vestligste punkt på fiskerihavnens sydvestmole over kanalen til det østligste punkt på vestmolen ved Skælskør Lystbådehavn, jf. bilag 5.

Stk. 2. I overnoret er der fastsat et helårligt fredningsbælte afgrænset af kystlinjen og regnet fra en cirkel på 300 m fra midt på rækværket på broen over kanalen, jf. bilag 5.

Stk. 3. Uanset stk. 1 og stk. 2, er det i de nævnte fredningsbælter tilladt at drive bundmedefiskeri.

§ 12. I Korsør Havn er der fastsat et helårligt fredningsbælte, afgrænset mod vest af yderværkerne (Nordre mole og Flådestationens vestlige mole), og mod øst afgrænset af Halskovbroen, jf. bilag 6.

Stk. 2. I Korsør Nor er der fastsat et helårligt fredningsbælte, afgrænset mod vest af Halskovbroen og mod øst afgrænset af en linje vinkelret på sydkajens flugtlinje og i en afstand af 700 m fra Halskovbroens syd-østlige landfæste, jf. bilag 6.

Stk. 3. Uanset stk. 1 og stk. 2, er det i de nævnte fredningsbælter tilladt at drive bundmedefiskeri.

§ 13. Ved udløbet af Nedre Halleby Å (vandløbsnr. 04-19) i Flasken til Flaskens udløb i Jammerslandbugt er der fastsat et helårligt fredningsbælte langs den nordlige bred og 30 m ud fra denne, jf. bilag 7.

§ 14. I perioden fra den 16. september til og med den 15. marts er der i Kalundborg Fjord fastsat et halvårligt fredningsbælte, der omfatter vandområdet inden for en afstand af 500 m fra Asnæsværkets kølevandsudløb, jf. bilag 8.

§ 15. I hele Kattinge Vig vest for en linje regnet fra en ret linje fra Askehoveds sydspids på Bognæs til nordligste landkending nord for Bistrup Parselgård, jf. bilag 9,

- 1) må der ikke udøves fiskeri med nedgarn, og
- 2) der må ikke udøves dørge- og trollingfiskeri.

§ 16. Ud over de i bekendtgørelse nr. 18 af 13. januar 1998 om regulering af fiskeriet i Isefjorden, Tempelkrogen, Holbæk Fjord og Tuse Å nævnte fredningsbælter, findes der ingen øvrige fredningsbælter ved Sjællands vandløb.

§ 17. Med bøde straffes den, der overtræder eller forsøger at overtræde §§ 1 og 15.

Stk. 2. Der kan pålægges selskaber m.v. (juridiske personer) strafansvar efter reglerne i straffelovens 5. kapitel.

§ 18. Bekendtgørelsen træder i kraft den 1. januar 2008.

Stk. 2. Følgende bekendtgørelser ophæves:

- 1) bekendtgørelse nr. 467 af 14. september 1981 om et udvidet fredningsbælte ved Fladsåens udløb,

- 2) bekendtgørelse nr. 210 af 1. maj 1985 om forbud mod fiskeri ved Korsør Havn og i Korsør Nor,

- 3) bekendtgørelse nr. 227 af 30. april 1986 om fredning af et vandområde ved Asnæsværkets kølevandsudløb og

- 4) bekendtgørelse nr. 915 af 22. december 1989 om fredningsbælterne i Roskilde Fjord.

Stk. 3. Vedtægt af 4. januar 1983 for fiskeriet i Skælskør Fjord og Overnor ophæves.

Fiskeridirektoratet

ESBEN EGEDE RASMUSSEN

/ Lene Jensen Scheel-Bech

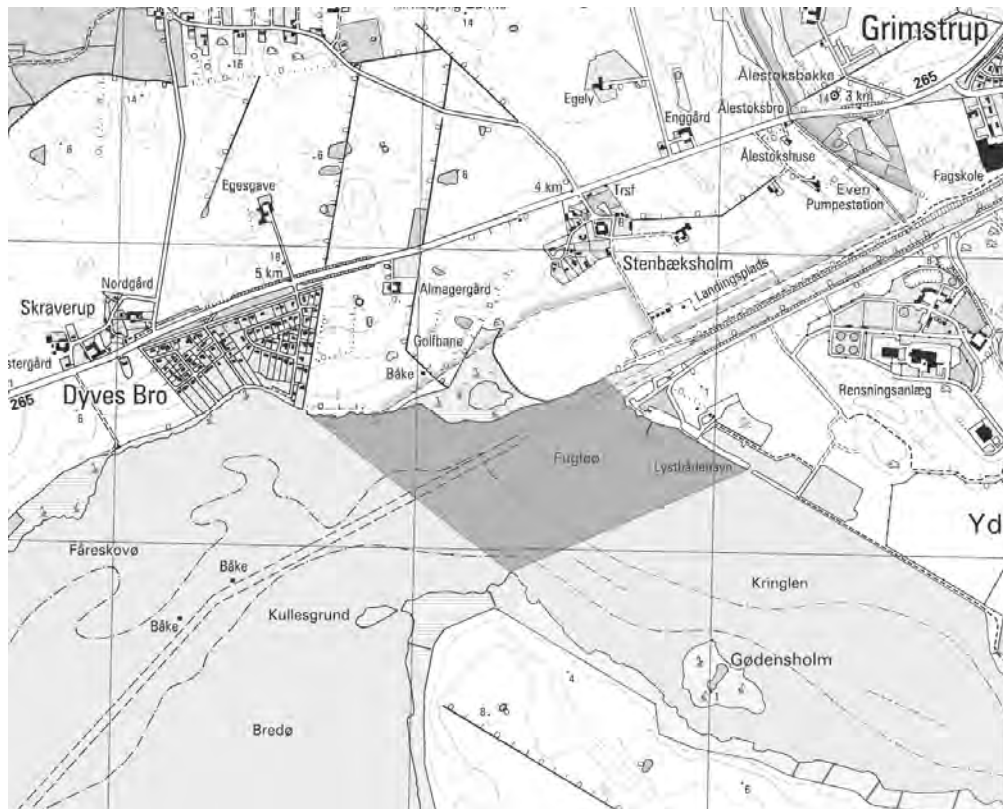
Græse Å og Havelse Å




Fladstrand



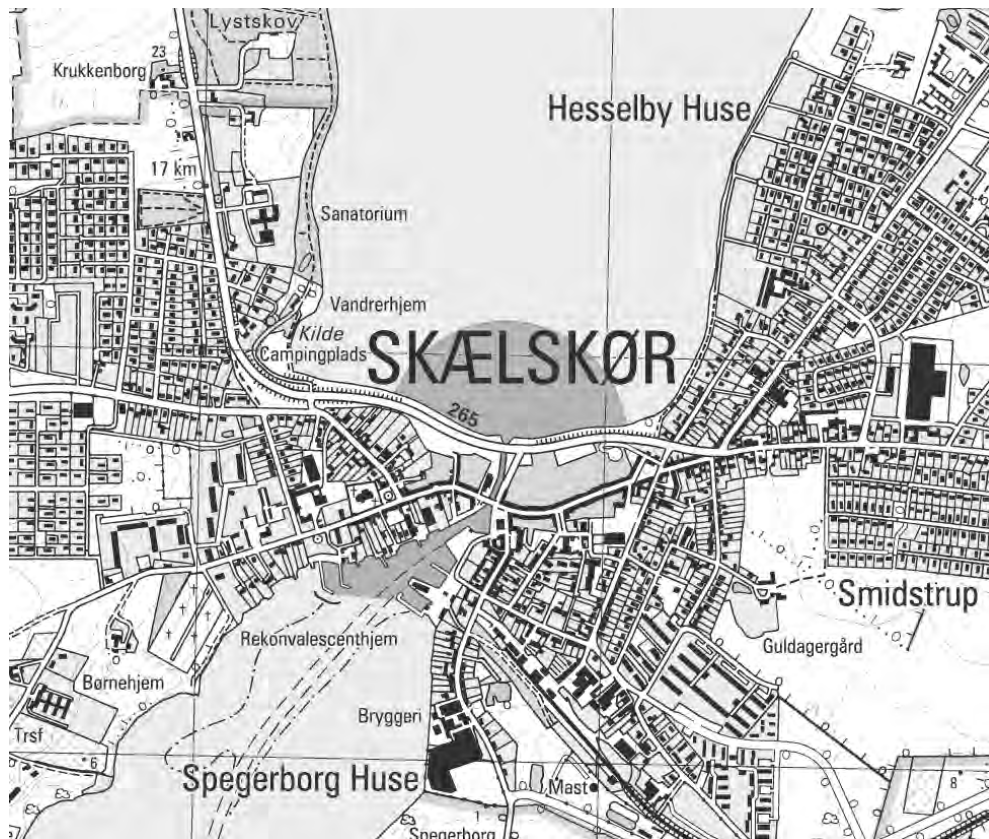
Suså/Næstved Havnekanal



Næstved Havn



Skælskør Havn



Flasken



Asnæsværkets kølevandsudløb



Kattinge Vig



Ved vandløbenes udløb fastsættes et fredningsbælte på kysten afgrænset af en cirkelbue med centrum i å-udløbets midte og med en radius på 500 m. Centrum af cirkelbuen er angivet som en position i WGS 84.

Vandløb	Vandløbsnr	Position (målt i WGS 84 Datum)
Højbro Å	02-01	56°05'926" N - 12°09'587" Ø
Esrum Å	02-04	56°06'185" N - 12°22'804" Ø
Nivå	02-11	55°55'178" N - 12°31'362" Ø
Skensved Å	05-05	55°30'518" N - 12°12'541" Ø
Vedskølle Å/Sortbækken	05-10	55°25'538" N - 12°12'690" Ø
Tryggevælde Å	05-11	55°25'593" N - 12°13'275" Ø
Vivede Mølleå	05-18	55°14'117" N - 12°14'090" Ø
Fakse Å	05-19	55°12'532" N - 12°09'080" Ø
Herredsbæk	05-21	55°10'326" N - 12°03'169" Ø
Krobæk	05-22	55°09'902" N - 12°01'720" Ø
Rødlerbæk	05-23	55°09'783" N - 12°01'512" Ø
Even Å	05-24	55°08'744" N - 12°00'452" Ø
Tubæk Å	05-25	55°07'300" N - 12°02'912" Ø
Langerøds Bæk	05-29	55°04'533" N - 12°06'950" Ø
Stenshave Bæk	05-30	55°04'106" N - 12°06'958" Ø
Mern Å	05-31	55°02'335" N - 12°08'385" Ø
Lollikebæk	07-04	54°58'066" N - 12°04'087" Ø
Stensby Møllebæk	07-05	54°57'815" N - 12°01'248" Ø
Bakkebølle Bæk	07-06	54°98'100" N - 11°97'164" Ø
Saltø Å	06-21	55°12'349" N - 11°40'129" Ø
Tude Å	06-05	55°23'486" N - 11°12'786" Ø
Halleby Å, Flaskens udløb	04-19	55°32'265" N - 11°08'575" Ø
Sukkerkanalen	04-19	55°33'527" N - 11°09'526" Ø
Bregninge Å	04-11	55°43'926" N - 11°12'687" Ø
Lejes Rende/Hellig Rende	03-17	55°38'959" N - 11°55'793" Ø
Langvad Å	03-15	55°40'050" N - 12°00'664" Ø
Maglemose Å	03-11	55°42'561" N - 12°06'821" Ø
Havelse Å	03-05	55°52'747" N - 12°03'910" Ø
Græse Å	03-05	55°51'604" N - 12°03'824" Ø
Hove Å	03-10	55°43'291" N - 12°06'664" Ø
Værebø Å	03-09	55°46'851" N - 12°05'372" Ø
Sillebro Å (Marebæk Havn)	03-07	55°49'695" N - 12°03'772" Ø
Søborg Kanal (Gilleleje Havn)	02-03	56°07'584" N - 12°18'506" Ø
Kikhanerende (Vedbæk Havn)	02-13	55°50'810" N - 12°34'329" Ø
Køge Å (Køge Havn)	05-08	55°27'160" N - 12°11'099" Ø
Orebjerg Rende	02-02	56°06'402" N - 12°10'648" Ø
Pandehave Å	02-05	56°05'972" N - 12°23'090" Ø
Keldemose Bæk	07-02	54°59'530" N - 12°06'776" Ø
Langebæk Møllebæk	07-03	54°59'102" N - 12°06'111" Ø
Vintersbølle Bæk	07-07	54°59'631" N - 11°57'397" Ø
Rønnebæk	06-24	55°12'148" N - 11°44'988" Ø
Fuglebæk	06-30	56°04'154" N - 11°48'653" Ø